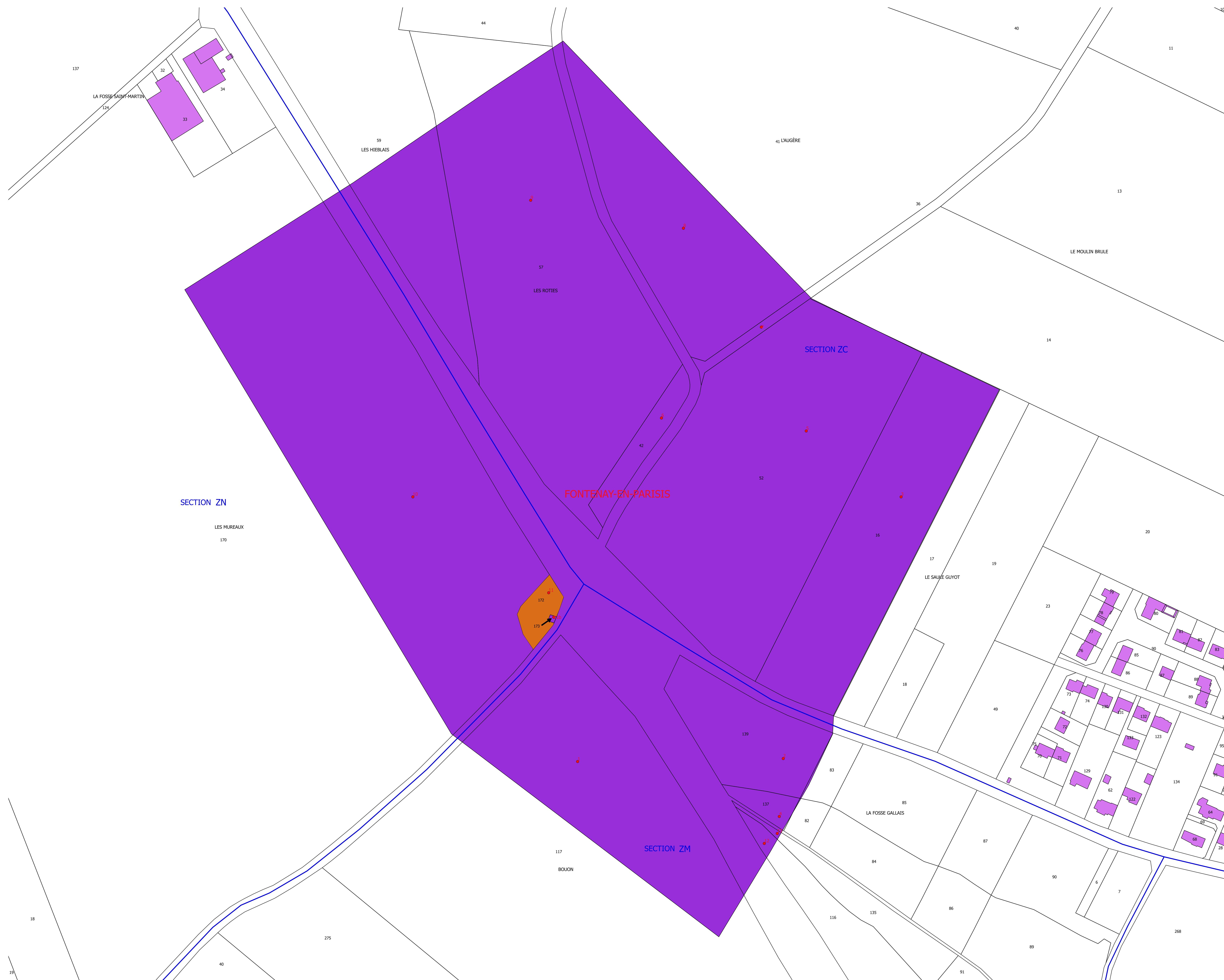

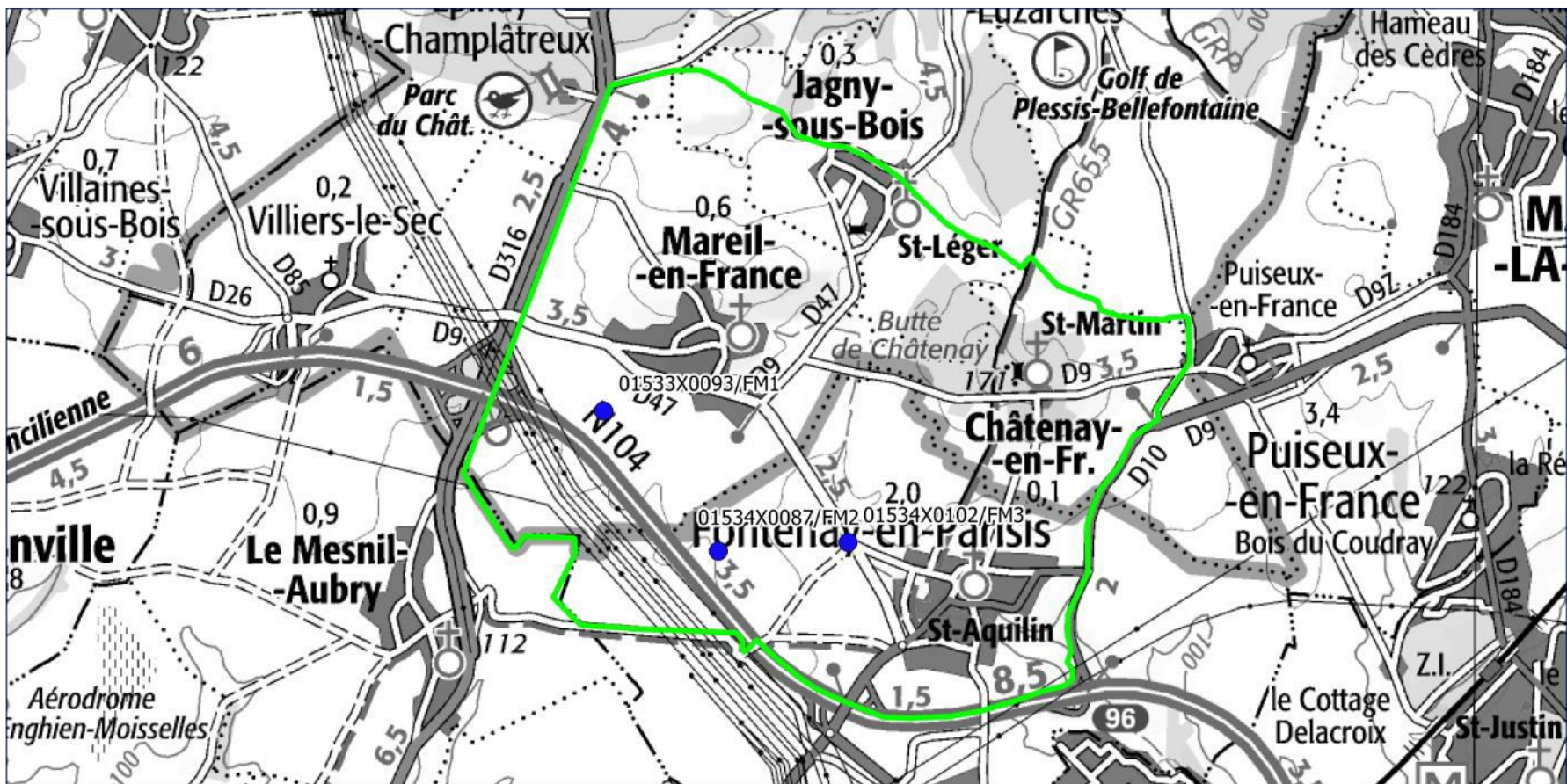


PLAN PARCELLAIRE: Périmètre de Protection du forage FM3 sur la commune de Fontenay-en-Parisis (95)



- Légende**
- cadastre-95-communes-shp communes Polygon
 - cadastre-95-parcelles-shp parcelles Polygon
 - cadastre-95-feuilles-shp sections Polygon
 - cadastre-95-batiments-shp batiments Polygon
 - Périmètre de Protection Rapprochée
 - Périmètre de Protection immédiate
 - N° Etat-Parcellaire





Légende

● Captages

Périmètres de protection

□ 3 - éloignée

Délimitation du périmètre de protection éloignée du forage FM3

0 250500 m



Version | 2/2020
Sources : IGN